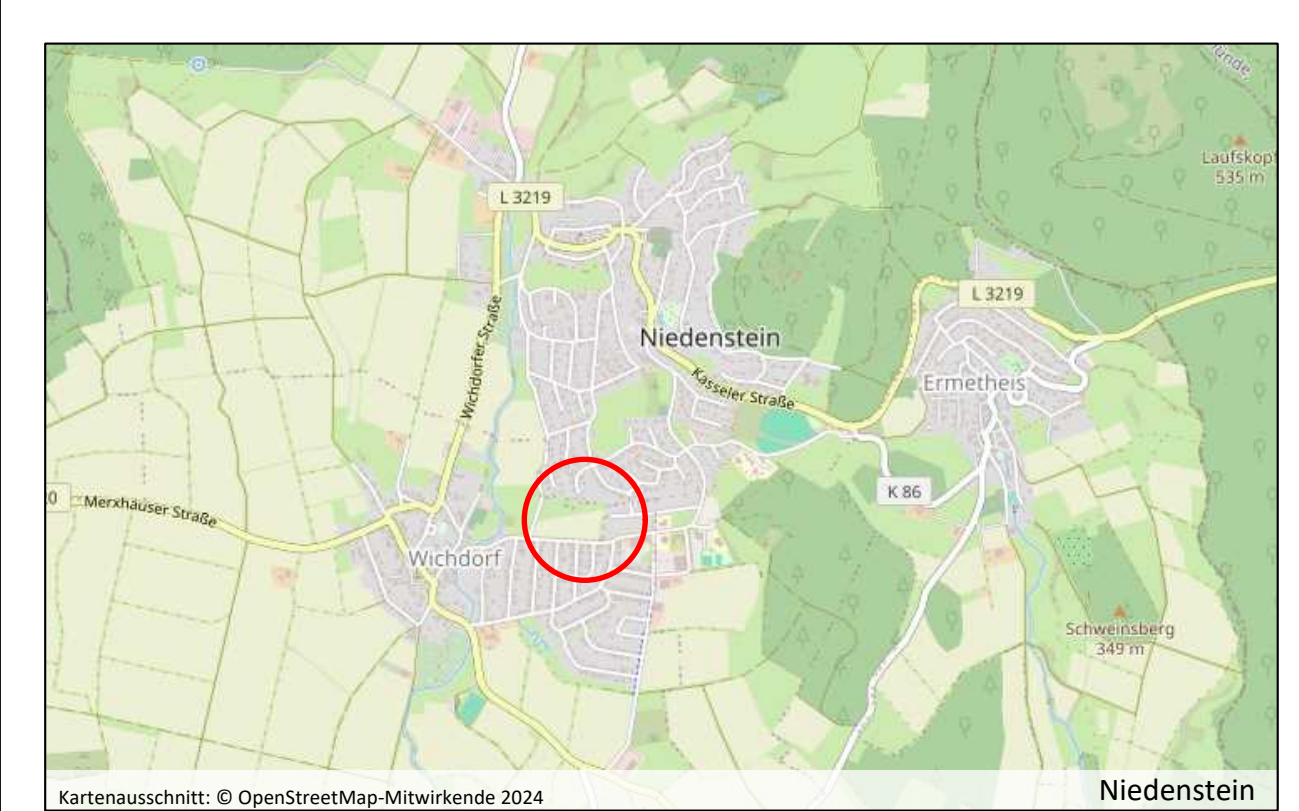





- Zeichenerklärung:**
- Grenze des räumlichen Geltungsbereiches
 - Private Baugrundstücke
 - Straßenraum mit Gehweg
 - Stichstraßen / Shared Space
 - befestigte Wegeflächen
 - Fußweg
 - Öffentliche Grünflächen
 - Flächen für Versorgungsanlagen
 - Bestandsgebäude
 - geplante Gebäude
 - Bemaßung in Meter
 - Fußwegeverbindungen
 - empfohlene Grundstücksgrenze
 - Entwässerungskanal verrohrt - Planung
 - Entwässerungsgraben - Planung
 - Laubbaum - Bestand
 - Laubbaum - Planung
 - Laubbaum - Privatgrundstück
 - Zahl der Vollgeschosse



Stadt Niedenstein



STÄDTEBAULICHES KONZEPT

Bebauungsplan Nr. 8 W

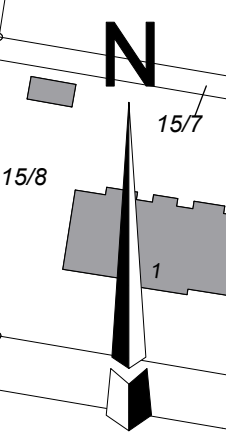
- ENTWURF -

Stand: 05.02.2026

Maßstab: 1:1.000



pwf AG
Herkulesstraße 39
34119 Kassel
0561 - 3 32 32



M 1:1.000

