



5675286

32.522089

**Auszug aus dem
Liegenschaftskataster**
Liegenschaftskarte 1 : 1000
Hessen
Erstellt am 20.10.2022
Antrag: 201625278-2

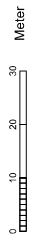
Ant für Bodenmanagement Homberg (Efze)
Hans-Scholl-Straße 6
34576 Homberg (Efze)

HESEN





Gemeinde: Nievenstein
Kreis: Schwalm-Eder
Regierungsbezirk: Kassel

Maßstab 1:1000



0 10 20 30 Meter

 verfügbares Grundstück

 verkauftes Grundstück

Stand 20.04.2026

5675086

32.521706